



GOLDECK PANORAMA STRASSE

Die Goldeck-Panoramastraße mit einer Länge von 14,5 km, führt von Zlan zum Goldeck-Endparkplatz „Seetal“ auf 1.883 m. Zehn Kehren und die Rastplätze entlang der Straße bieten immer wieder herrliche Ausblicke auf den Millstätter See, die Nockberge, die Hohen Tauern, die Gailtaler Alpen, die Karawanken und das Drautal bis nach Villach. Der Parkplatz Seetal ist Ausgangspunkt für zahlreiche Wanderungen. Es gibt hervorragende Einkehrmöglichkeiten – die Wieser Hütte, Gusenalm, Kapelleralm und Mäherhütte.

THE GOLDECK PANORAMA ROAD

The Goldeck Panorama Road, with a length of 14.5 km, runs from Zlan to the "Seetal" Goldeck terminal parking area at an altitude of 1.883 m. Ten bends and the parking areas along the road repeatedly offer majestic views of the Lake Millstatt, Nock mountains, "Hohe Tauern", "Gailtaler Alpen" the Karawanken and the Drau Valley as far as Villach. The Seetal parking lot is also the point of departure for a number of hikes. There are excellent places to stop for refreshments – the Wieser Hütte, Gusenalm, Kapelleralm and the Mäherhütte.

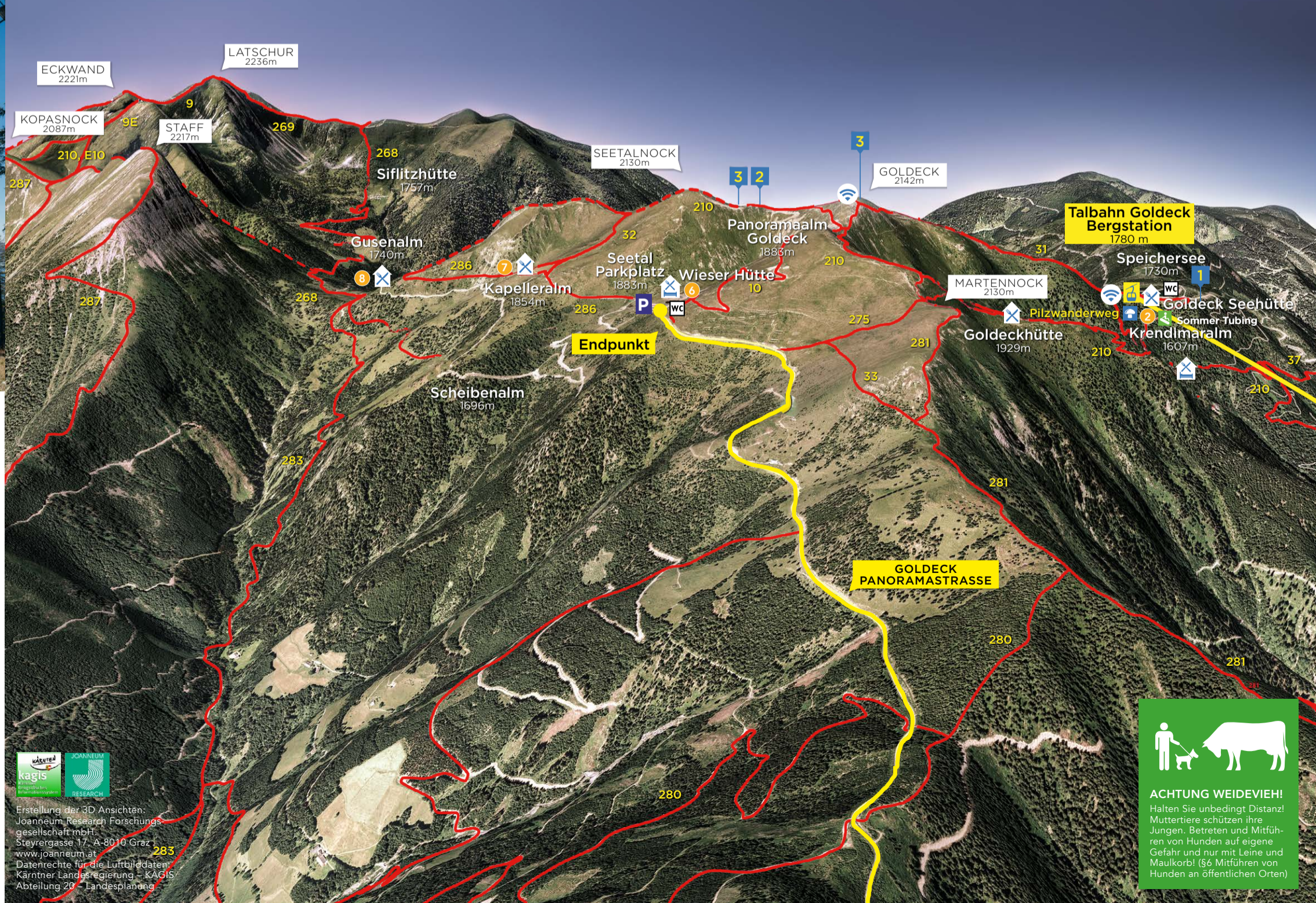
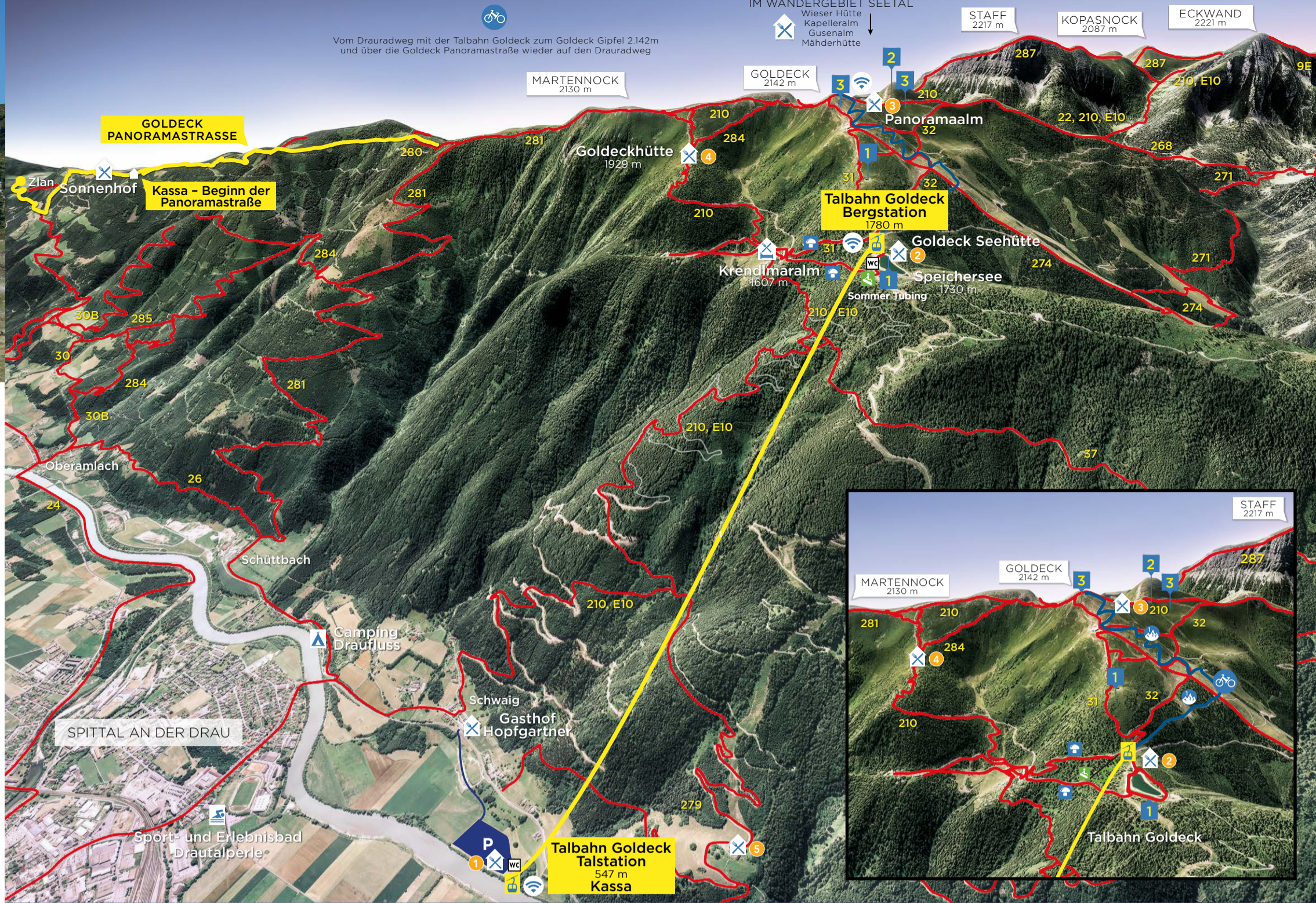


MIT DER GOLDECK BERGBAHN INS AUSFLUGS- UND WANDERGEBIET GOLDECK & SEETAL

Die Magie des Bergsommer genießen – mit der Umlaufbahn „Talbahn Goldeck“ gelangt man schnell und komfortabel ins Ausflugs- und Wandergebiet Goldeck & Seetal, auf 1.780 m zur Bergstation direkt am Speichersee Goldeck. Zahlreiche unvergessliche schöne Wanderungen, Sommer-Tubing, Sonnenaufgangsfahrten, Kulinarische Genüsse und Veranstaltungen erwarten euch.

WITH THE GOLDECK MOUNTAIN RAILWAY TO THE EXCURSION AND HIKING REGION OF GOLDECK & SEETAL

Enjoy the magic of a mountain summer – the "Talbahn Goldeck" cable car will take you to the excursion and hiking area of Goldeck & Seetal quickly and comfortably, up to the mountain station at 1.780 m directly at the Goldeck reservoir. Numerous unforgettable, beautiful hiking routes, summer tubing, sunrise cable car rides, culinary delights and events await you.



WANDERVORSCHLÄGE IM AUSFLUGS- UND WANDERGEBIET GOLDECK & SEETAL

RUNDWEG GOLDECK – 2 GIPFEL GOLDECK & MARTENNOCK 31 210

Ausgangspunkt BERGBAHN BERGSTATION: Mit der „Talbahn Goldeck“ gelangt man auf 1.780 m zur Bergstation. Von hier aus führt ein naturbelassener Steig (Nr. 31) über den Kälberriegel bis zum Goldeck Gipfel auf 2.142 m. Entlang des Grates (Nr. 210) mit traumhaftem Panorama, kommt man zum zweiten Gipfelkreuz dem Martennock auf 2.130 m. Über die Goldeckhütte (Sommer 2023 wegen Umbau geschlossen) und das Dorf Goldeck über die Weg Nr. 210 und 31 wieder zur Bergstation. Entlang der Tour befinden sich ein besonderer Aussichtspunkt BergSe(h)hen [1] und ein Fotorahmen [3] im Nahbereich des Gipfels. Einkehrstipp am Ende des Rundweges: Seehütte Goldeck / Gehzeit: 3–4h

PANORAMAWEG SEETAL 32 210 286 10 31

Ausgangspunkt BERGBAHN BERGSTATION: Mit der „Talbahn Goldeck“ gelangt man auf 1.780 m zur Bergstation. Umrundet den Seetalnock über einen Rundweg mit wunderschönen Panoramablick. Über den gemütlichen Forstweg Nr. 32 gelangt man auf das Thörl. Entlang des Grates über den Wanderweg 210 in die Gusenalm und weiter auf der Wegnummer 286 über die Kapelleralm zum Seetalparkplatz. Von dort aus führt ein sanfter Forstweg auf den Goldeck Gipfel auf 2.142 m, und über den Kälberriegel (Nr. 31) gelangt man wieder zur Bergbahn Bergstation. Entlang der Tour befinden sich einige familiengeführte Einkehrmöglichkeiten – Mosthütte, Gusenalm, Kapelleralm, Wieser Hütte und Panoramalm. Seehütte Goldeck am Ende der Tour. Abkürzung vom Thörl über naturbelassene Steig 32 direkt zur Kapelleralm. Gehzeit 3 – 4,5 h

AUSGANGSPUNKT PARKPLATZ SEETAL AN DER GOLDECK PANORAMA STRASSE HOCHSTAFF 286 210

Weg 286 bis zur Gusenalm, Weg 210 in Richtung Weißensee. Unterhalb des Überganges Abzweigung

Kapeller Alm – Thörl über Egger Alm 210

über Weg Nr. 32 zum Dorf Goldeck und über Goldeckhütte (Sommer 2023 wegen Umbau geschlossen) Nr. 210 zum Endparkplatz. Gehzeit ca. 3,5 h

HIKING TRAIL SUGGESTIONS IN THE EXCURSION AND HIKING AREA GOLDECK & SEETAL

CIRCULAR TRAIL GOLDECK – 2 SUMMITS: GOLDECK & MARTENNOCK 31 210

Starting point MOUNTAIN RAILWAY – MOUNTAIN STATION: With the "Talbahn Goldeck" you reach the mountain station at 1,780 m. From here, a natural path (No. 31) leads over the Kälberriegel to the Goldeck summit at 2,142 m. Along the ridge (No. 210) with a fantastic panorama, you reach the second summit cross, the Martennock at 2,130 m. Via the Goldeck hut (summer 2023 closed for renovation) and the village of Goldeck, take trail numbers 210 and 31 back to the mountain station. Along the tour there is a special lookout point, "BergSe(h)hen", [1] and a photo frame [3] in the vicinity of the summit. Restaurant tip: Seehütte Goldeck, at the end of the circular route. Walking time: 3–4 hours

SEETAL PANORAMA TRAIL 32 210 286 10 31

Starting point at the CABLE CAR MOUNTAIN STATION: The "Talbahn Goldeck" will take you to the mountain station at 1,780 m. Walk around the Seetalnock on a circular trail which offers beautiful panoramic views. Take the leisurely forest trail no. 32 and the natural path (no. 32) to get to Thörl. Walk along the ridge on hiking path no. 210 to Gusenalm and continue on path no. 286 via Kapelleralm to the Seetal car park. From there, a gentle forest path leads to the Goldeck summit at 2,142 m, and via Kälberriegel (path no. 31) you will get back to the cable car mountain station. There are several family-run establishments to take a rest for a bite to eat along the tour: Mosthütte, Gusenalm, Kapelleralm, Wieser Hütte and Panoramalm. The Seehütte Goldeck lodge is situated at the end of the tour. You can also take the shortcut from Thörl on the natural trail no. 32 directly to Kapelleralm. Walking time: 3 – 4.5 hours.

STARTING POINT CAR PARK SEETAL AT THE GOLDECK PANORAMA ROAD GOLDECK SUMMIT.

HOCHSTAFF 286 210

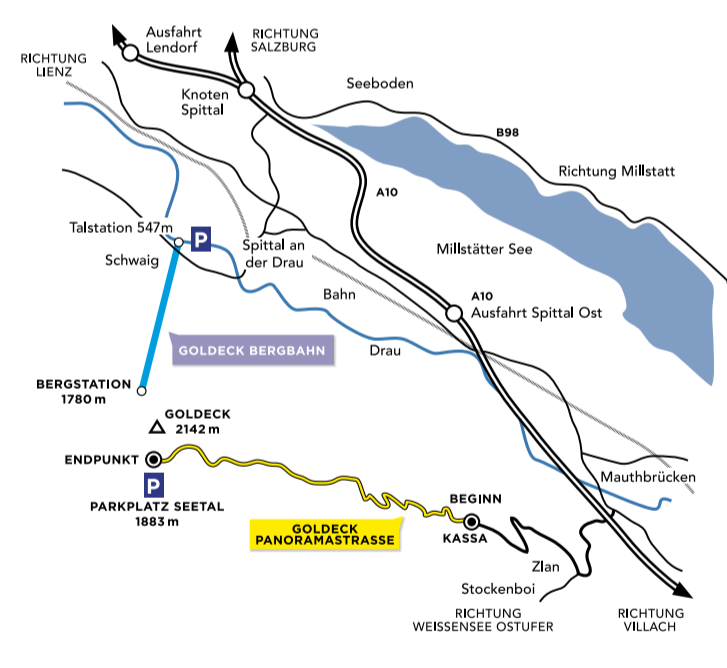
Route no. 286 up to the Gusen alpine pasture, and then take route no. 210 in the direction of Lake Weissensee. Shortly below the crossing, take branch-off route 287 to the left leading to the summit of Staff mountain.

Kapeller alpine pasture – Thörl via Egger alpine pasture 210

via route no. 32 to Goldeck village and via Goldeck hut (summer 2023 closed for renovation) no. 210 to the last car park. About 3.5 hours walking distance

LEGENDE · LEGEND

- Goldeckbahn / Goldeck cable railway
- Hütte, Gasthof, Zimmer / Restaurant, Alpine Hut
- Camping
- Parkplatz / Parking
- Besondere Aussichtspunkte: Extraordinary vistas:
 - BergSe(h)hen
 - HimmelsWiege
 - FotoRahmen
- Goldeck Panoramastraße / Goldeck panorama road
- Wanderweg / Hiking Trail
- Radweg / Cycle path
- Pilzwanderweg / Mushroom trail
- WLAN / Wireless LAN
- TUBING
- Fahrad / Bike
- WC / Restroom
- Mein 1. Gipfel / My 1st Summit



GOLDECK BERGBAHNEN GMBH (GOLDECK MOUNTAIN RAILWAY LTD.)
 Schwaig 38, 9805 Baldramsdorf
 Tel.: +43 (47 62) 28 64
 office@sportberg-goldeck.com
 www.sportberg-goldeck.com

Follow us on f @GoldeckMeinSportberg

Betriebstage / operating days
 Juni bis Oktober. Betriebstage finden Sie immer aktuell auf unserer Website
 June to October, the exact operating days can always be found on our website

GOLDECK PANORAMA STRASSE
 stockenboi@ktn.gde.at
 www.goldeck-panoramastrasse.at
 Kassa / ticket office
 9713 Zlan
 Tel.: +43 (0) 4761/214

Öffnungszeiten / operating hours
 Geöffnet von Mitte Mai bis Ende Oktober
 Open from mid May/late October

AGB und Datenschutz sowie Infos zu Weidevieh / Terms and conditions and data protection as well as information about grazing animals:
 www.goldeck-panoramastrasse.at

Erstellung der 3D Ansichten: Joanneum Research Forschungsgesellschaft mbH, Seetalstrasse 77, A-8010 Graz, www.joanneum.at
 Datenrechte für die Luftdaten: Kärntner Landesregierung - KAGIS, Abteilung 20 - Landesplanung

ERLEBE UNVERGESSLICHE BERGMOMENTE

Das GOLDECK & SEETAL ist ein Ausflugs- und Wandergebiet für die gesamte Familie. Es ist schnell und komfortabel über die Bergbahn und die Panoramastraße erreichbar. Wandern „5G“ mit leichten Gipfelsiegen – Goldeck und Martenock oder mit anspruchsvolleren Gipfeln wie Staff, Eckwand und Latschur.

www.sportberg-goldeck.com

🇦🇹 GOLDECK & SEETAL is an excursion and hiking region for the whole family. It can be reached quickly and comfortably via the mountain railway and the panoramic road. Hiking „5G“ with easy climbs to the summits – Goldeck and Martenock or with more demanding peaks such as Staff, Eckwand and Latschur.



WANDERUNGEN / HIKES

MEIN 1. GIPFEL

Mit der Umlaufbahn „Talbahn Goldeck“ gelangt man schnell und komfortabel zur Bergstation auf 1.780 m. Von hier weiter führt ein breiter, kinderwagentauglicher Forstweg zum Goldeck Gipfel auf 2.142 m. Dem 1-ten Gipfelsieg steht somit nichts im Wege! Alternativ über den naturbelassenen Steig (Nr. 31) zum Goldeck Gipfel.
Gehzeit: 1 – 1,5 h
Die Rundwanderwege eignen sich auch bestens für Nordic Walking & Trail Running.

MY 1st SUMMIT

The „Talbahn Goldeck“ cable car takes you quickly and comfortably to the mountain station at 1,780 m. From here, a wide forest path suitable for baby strollers leads to the Goldeck summit at 2,142 m. Thus nothing stands in the way of your 1st summit victory!
Walking time: 1 – 1.5 hours.
The circular hiking trails are also ideal for Nordic Walking & Trail Running.



RUNDWEG SEETAL – WILLKOMMEN IM IDYLLISCHTEN TAL KÄRNTENS

Ausgangspunkt PARKPLATZ SEETAL: Der Weg Nr. 286 folgend wandert man zur Kapeller Alm 1.854 m und darauffolgend zur Gusenalm 1.740 m. Ab der Gusenalm folgt man der Weg Nr. 210 auf zum Thörl bis zur Panorama Alm. Dann über Weg Nr. 10 über die Forststraße zum Parkplatz Seetal.
Gehzeit: 2,5 – 3,5 h

CIRCULAR PATH SEETAL – WELCOME TO THE IDYLIC VALLEY OF CARINTHIA

Starting point SEETAL CAR PARK: Take trail no. 286 to Kapeller Alm (1,854 m) and then to Gusenalm (1,740 m). From the Gusenalm, follow trail no. 210 to Thörl and then further on to the Panorama Alm. Then take trail no. 10 via the forestry road to the Seetal car park.
Walking time: 2.5 – 3.5 hours



EINKEHRMÖGLICHKEITEN GOLDECK REFRESHMENTS IN THE GOLDECK AREA

- GOLDECK LOUNGE**
Talstation Goldeck
+43 676/34 89 245
- SEEHÜTTE GOLDECK**
In unmittelbarer Nähe der Bergstation am Speichersee
+43 676/79 14 878
- PANORAMAALM**
Nähe Goldeck Gipfel
+43 699/10 75 39 47
- GOLDECKHÜTTE**
(Sommer 2023 wegen Umbau geschlossen/
summer 2023 closed for renovation)
- LANDGASTHOF MARHUBE**
Burgruine Ortenburg, Baldramsdorf
+43 680/44 36 399

EINKEHRMÖGLICHKEITEN SEETAL REFRESHMENTS IN THE SEETAL VALLEY

- WIESERHÜTTE**
Parkplatz Seetal
+43 664 20 22 432
- KAPELLER ALM**
Am Rundwanderweg Seetal
+43 664/64 65 232
- GUSENALM**
Am Rundwanderweg Seetal
+43 664/99 10 355
- MÄHDERHÜTTE**
An der Panoramastraße
+43 650/722 58 80

DAS SKIGEBIET GOLDECK

Ist ein ideales Ski-, Snowboard-, Freeride-, Skitouren-, Schneeschuh-, Langlauf- und Ausflugsgebiet. Es bietet für Familien und Sportbegeisterte jeden Alters genau die richtige Kombination. Vom gemütlichen Skiausflug, einem nachhaltigen Trainingstag bis hin zum Freeride-Erlebnis findet im Skigebiet Goldeck jeder seine Wunschbedingungen.

QUICK INFO

- 21,5 km bestens präparierte, sehr breite Skipisten aller Schwierigkeitsgrade, sonnenterrassen ausgerichtet und windgeschützt. 2 km Grün – 10 km Blau – 9,5 km Rot – 2 km Schwarz
- Moderne Beförderungsanlagen, mit zuvorkommenden Personal
- KINDERLAND 30.000 m² Übungsgelände direkt neben der Bergstation „Talbahn Goldeck“
- 8 Einkehrmöglichkeiten – im Kinderland die Goldeck „SEEHÜTTE“ mit SONNENTERRASSE
- MILLET RISE UP Skitouren Lehrpfad mit LVS Training Park
- Schneeschuhwanderwegen
- Langlaufloipe am Speichersee bei ausreichender Schneelage
- Freeride Area
- Freies W-LAN an 4 Hotspots

DIREKT AN DER TALSTATION:

- Skischule
- Skiverleih und Skiservice
- Großzügiges, modernes Skidepot
- Goldeck „LOUNGE“ – Café/Bar
- Großer gratis Parkplatz




WLAN am BERG

Das GOLDECK bietet seinen Gästen freies W-LAN. An 4 Hotspots ist das Surfen nun bequem und kostenfrei möglich!

WiFi on the MOUNTAIN

GOLDECK offers its guests free WiFi. Surfing the internet is now convenient and free of charge at 4 hotspots!

EINKEHRTIPP BERGSTATION TALBAHN / ALPINE STOP-OFF AT MOUNTAIN STATION CABLE CAR



SEEHÜTTE GOLDECK

Genuss auf 1.766 m Seehöhe
Auf den Tisch kommt bei uns Legendäres, Bewährtes und Traditionelles. Die Herkunft und höchste Qualität aller Produkte liegen uns sehr am Herzen. Speisen und genießen im traumhaften Almambiente mit einem wunderschönen Rundumblick auf die umliegende Berglandschaft.

Enjoyment at an altitude of 1,766 metres!
We serve legendary cuisine, traditional fare that has proved its worth over many years. The origin of all produce is a prime concern of ours, as well as ensuring top quality. Our food cannot fail to delight, and diners can also savour a magnificent alpine ambience with the breathtaking view of the mountain landscape on all sides.

EINKEHRTIPP IM SEETAL / ALPINE STOP-OFF IN SEETAL



WIESERHÜTTE

Das Ausflugs- und Urlaubsziel am Sportberg Goldeck im malerischen Seetal auf einer Höhe von 1.886 Metern gelegen. Gemütliche Zimmer, nachhaltige Kulinarik und das beeindruckende Naturpanorama sind Garant für einen entspannten Aufenthalt bei familiärer Atmosphäre.

This holiday and excursion destination at the sporting Goldeck resort is located in picturesque Seetal at an altitude of 1,886 meters. Cosy rooms, a sustainable menu and an unforgettable natural panorama guarantee a relaxing break in a family atmosphere.

GOLDECK SKIING RESORT


Is an ideal ski, snowboard, freeride, ski touring, snowshoe, cross-country and excursion area. It offers just the right combination for families and sports enthusiasts. From a leisurely ski trip, a long-lasting training day to a freeride experience, everyone will find what they are looking for in the Goldeck ski region.

QUICK INFO

- 21,5 km of excellently groomed, wide ski pistes of all levels of difficulty, facing the sun and protected from the wind. Green pistes 2 km – blue pistes 10 km – red pistes 9.5 km – black pistes 2 km
- State-of-the-art lift facilities with friendly staff
- KINDERLAND 30,000 m² practice slopes right next to the mountain station of the „Talbahn Goldeck“
- 8 mountain inns – Goldeck „SEEHÜTTE“ with SUN TERRACE at the Kinderland
- MILLET RISE UP ski tour practice path with avalanche search and rescue training park
- Snowshoe hiking routes
- Cross-country trails along the reservoir (snow conditions permitting)
- Freeride area
- Free Wi-Fi at 4 hot spots

DIRECTLY NEXT TO THE VALLEY STATION:

- Ski school
- Ski rental and ski service
- Generously dimensioned, modern ski depot
- Goldeck „LOUNGE“ – café/bar
- Large car park, free of charge



SONNENAUFGANG

Frühes Aufstehen lohnt sich, wenn sie ein ganz besonders faszinierendes Naturschauspiel erleben möchten. Eindrucksvoller und voll mit Kraft und Energie kann ein Tag kaum beginnen!
Nähere Informationen unter: www.sportberg-goldeck.com

SUNRISE

It is worth getting up early if you want to experience a particularly fascinating natural spectacle. A day can hardly start more impressively and full of strength and energy! More information at: www.sportberg-goldeck.com

SOMMER-TUBING

Für kleine und große Kinder! Wer auch im Sommer die Pisten runtersausen möchte, ist auf unserer Sommer-Tubingstrecke im Goldeck KINDERLAND goldrichtig. Direkt an der Bergstation der „Talbahn Goldeck“.
Tickets sind an der Talstation KASSA oder direkt vor Ort erhältlich.

SUMMER TUBING

For children of all ages! If you want to zoom down the pistes in summer too, our summer tubing ride in the Goldeck KINDERLAND is the place for you. Next to the „Talbahn Goldeck“ mountain station. Tickets are available at the valley station TICKET OFFICE or on site.

